

УТВЕРЖДАЮ:
Заместитель главы
Чебаркульского городского округа
по городскому хозяйству
О.В. Еремин

« ____ » _____ 2024г.

**Карта-схема границ прилегающей территории
для многоквартирного жилого дома № 33А по улице Ленина в г. Чебаркуль
с придомовой территорией**

1. Кадастровый номер объекта, по отношению к которому устанавливается прилегающая территория (если имеются сведения):

74:38:0123001:35

3. Сведения о собственнике и (или) ином законном владельце здания, строения, сооружения, земельного участка, а также их представителях (наименование юридического лица, фамилия, имя, отчество (при наличии) индивидуального предпринимателя или физического лица, место нахождения и адрес юридического лица, почтовый адрес индивидуального предпринимателя или физического лица, номера контактных телефонов):

общее имущество собственников помещений многоквартирного жилого дома № 33А по ул. Ленина в г. Чебаркуль

4. Площадь прилегающей территории: 154,47 кв.м

5. Графическая часть карты — схемы границы прилегающей территории (Приложение 1).

6. Координаты поворотных точек прилегающей территории:




Обозначение характерных точек границ	Координаты <2>, м		Метод определения координат и средняя квадратическая погрешность положения характерной точки (M _t), м
	X	Y	
1	585395.16	2256872.91	45.26
2	585403.45	2256917.40	3.99
3	585399.51	2256918.00	45.19
4	585392.35	2256873.38	2.85

**Графическая часть карты-схемы границ прилегающей территории
для многоквартирного жилого дома № 33А по ул. Ленина г. Чебаркуль**



Масштаб 1:1000

Условные обозначения:

	прилегающая территория к многоквартирному жилому дому № 33А по ул. Ленина
	контур многоквартирного жилого дома № 33А по ул. Ленина
	граница земельного участка многоквартирного жилого дома № 33А по ул. Ленина стоящего на кадастровом учете